

Llegenda




# Modificació puntual del projecte de delimitació del sòl urbà del municipi d'Ariany

## PI-2: PLÀNOL DEL PLANEJAMENT VIGENT

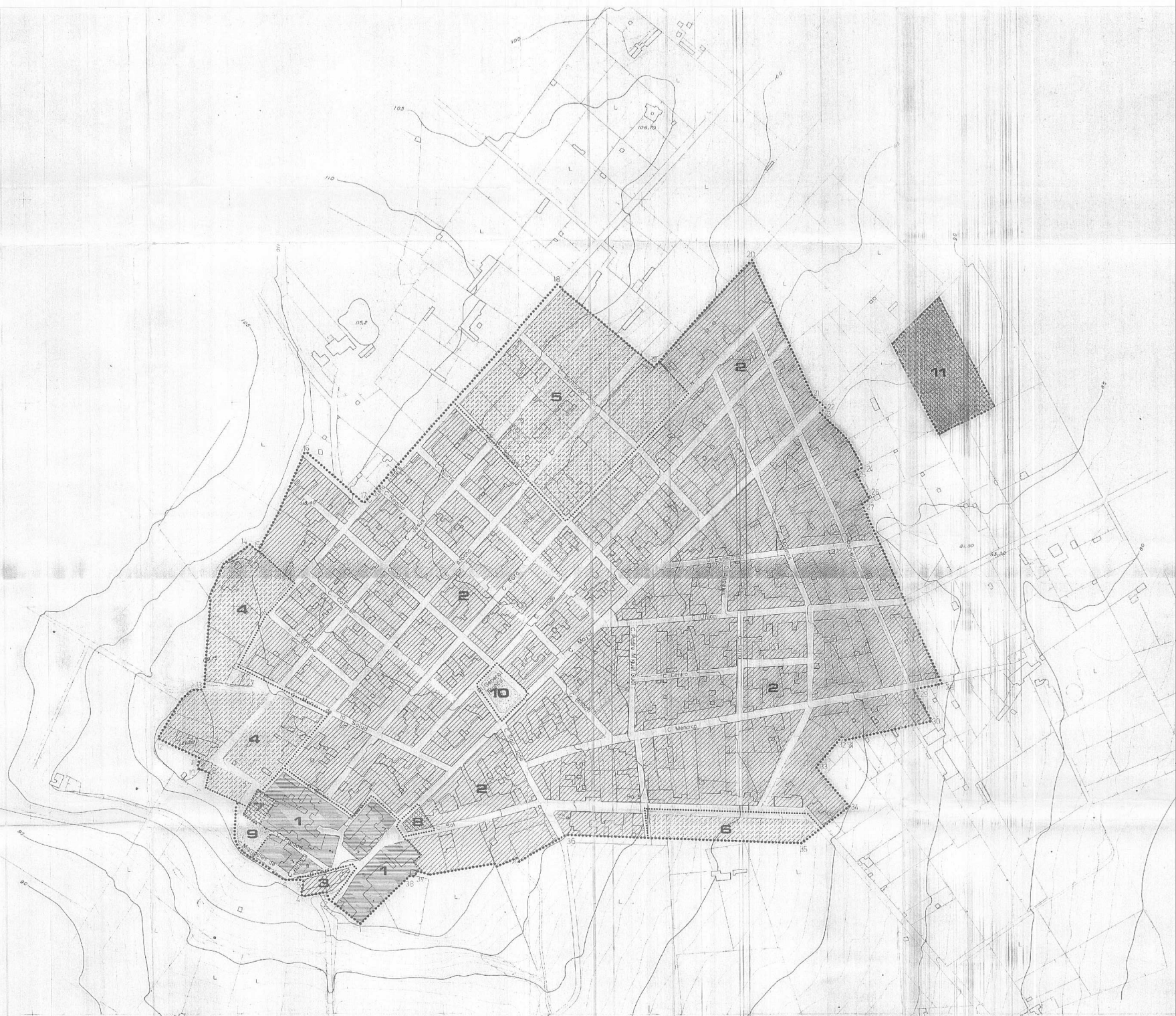
Equip redactor:  
**Bartolome Ginard Fullana**  
**Bartomeu Fiol Obrador**

Àmbit d'actuació  
**Ariany**

Data  
**Febrer de 2015**

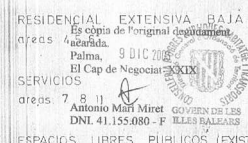
Sistema de Referencia:  
 **ETRS89 UTM 31 N**

Escala: **1:5,000 (A3)**  

### LEYENDA

- ..... LIMITE SUELO URBANO
- ..... LIMITE AREAS
-  RESIDENCIAL CASCO ANTIGUO  
áreas 1
-  RESIDENCIAL INTENSIVA BAJA  
áreas 2, 3
-  RESIDENCIAL EXTENSIVA BAJA  
áreas 4, 5, 6, 7, 8, 11
-  SERVICIOS  
áreas 7, 8, 11
-  ESPACIOS LIBRES PÚBLICOS (EXISTENTES)  
áreas 9, 10



El 75% de la mayoría de edificios construidos según plano parcelario del ministerio de hacienda siguen de al criterio del plan provincial de ordenación de Baleares


**M.O.P.U.**

DELEGACION PROVINCIAL DE BALEARES

ARIANY:  
DELIMITACION DE AREAS  
PARA LA REGLAMENTACION DE  
LA EDIFICACION SEGUN PLAN  
PROVINCIAL

escala: hoja  
1/ 2.000 2.7  
fecha: PALMA DE MAYORCA  
FEB 81  
SUSTITUYE AL CORRESPONDIENTE  
DE LA FECHA ANTERIOR

DELIMITACION DEL SUELO  
URBANO DEL T.M. DE PETRA

el director:  
  
D. Miquel Àngel Equilá Salvo  
el director